

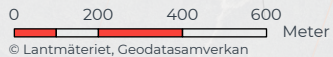
 Förslag vattenskyddsområde     Tolkning sprickor

 Bedömt tillrinningsområde



© Lantmäteriet, Geodatasamverkan